1536
1907
1624
1572
1575
1623
1524
1525
1570
1527
1528
1529
1523
1522
1530
1531
1571
1518
1532
1520
1521
1535
1533
1534
1519
1936
1568
1537
1538
1539
1526
1540
1541
1569
1516
1514
1515
1517
1542
1543
1544
1512
1511
1513
1546
1545
1547
1548
1549
1550
1551
1510
1509
1506
1505
1508
1507
1503
1555
1554
1553
1502
1556
1501
1552
1565
1566
1567
1564
1563
1561
1562
1560
1559
1558
1557
1573
1574
1576
1577
1578
1579
1580
1581
1582
1583
1584
1585
1586
1587
1588
1589
1590
1591
1592
1593
1594
1595
1596
1597
1599
1600
1598
1601
1602
1603
1604
1605
1606
1607
1608
1609
1610
1611
1612
1613
1614
1615
1616
1617
1618
1619
1620
1621
1622
1625
1626
1627
1628
1629
1630
1631
1632
1633
1634
1635
1636
1637
1638
1641
1643
1644
1645
1653
1654
1655
1656
1657
1658
1659
1660
1661
1662
1663
1664
1665
1666
1667
1668
1669
1670
1671
1672
1673
1674
1675
1676

MOLDAVANAD BODVOU 3-0/33
MOLDAVANAD BODVOU 3-1/11
14-343
14-344
14-345
14-346
14-347
700-1
775-57
775-58
775-59
775-60
775-61
775-62
775-63
775-64
775-65
775-66
775-67
775-68
775-69
775-70
775-71
775-72
775-73
775-74
775-75
775-76
775-77
775-78
775-163
770-213
770-214
770-218
1639
1640
1646
1647
1648
1649
1650
1651
1652
1677
1678
1679
1680
1681
1682
1683
1684
1685
1686
1687
1688
1689
1690
1691
1692
1693
1694
1695
1696
1697
1698
1699
1700
1701
1702
1703
1704
1705
1706
1707
1708
1709
1710
1711
1712
1713
1714
1715
1716
1717
1718
1719
1721
1722
1723

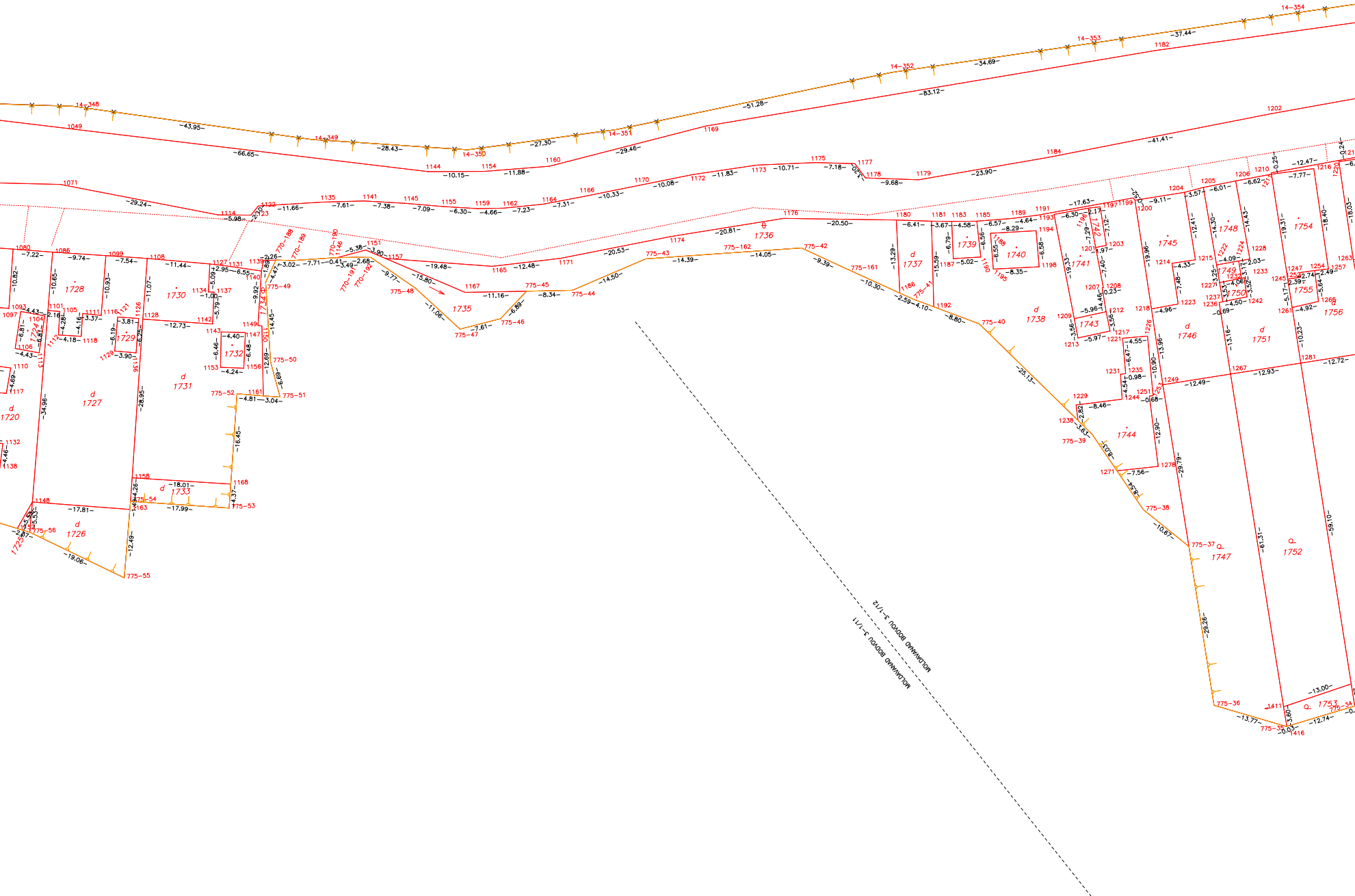
MOLDAVA NAD BODVOU 3-1/12
MOLDAVA NAD BODVOU 3-1/11
14-348
14-349
14-350
14-351
14-352
14-353
14-354
1720
1724
1725
1726
1727
1728
1729
1730
1731
1732
1733
1734
1735
1736
1737
1738
1739
1740
1741
1742
1743
1744
1745
1746
1747
1748
1749
1750
1751
1752
1753
1754
1755
1756
775-34
775-35
775-36
775-37
775-38
775-39
775-40
775-41
775-42
775-43
775-44
775-45
775-46
775-47
775-48
775-49
775-50
775-51
775-52
775-53
775-54
775-55
775-56
775-161
775-162
770-188
770-189
770-190
770-191
770-192
-83.12-
-66.65-
-61.31-
-59.10-
-51.28-
-43.95-
-41.41-
-37.44-
-34.96-
-34.69-

257-173
257-174
257-158
257-159
257-160
257-161
257-162
257-163
14-1
775-6
775-7
775-8
775-9
775-10
775-11
775-12
775-13
775-14
775-15
775-16
775-17
775-18
775-19
775-20
775-21
775-22
775-23
775-24
775-25
775-26
775-27
775-28
775-29
775-30
775-31
775-33
1757
1761
1765
1770
1776
1781
1786
1787
1792
1796
1801
1807
1808
1812
1870
1882
1885
1896

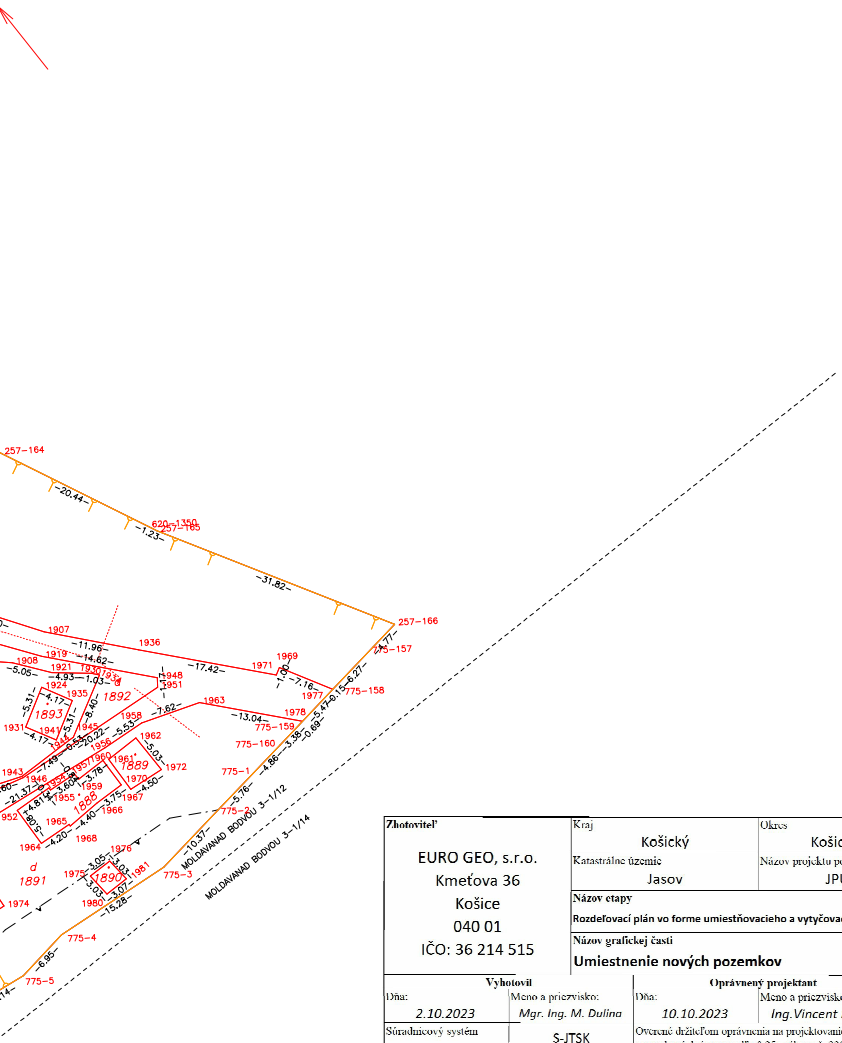
257–164
–20.44–
620–1350
257–165
–1.23–
–31.82–
257–166
275–157
775–158
1907
1936
1969
1971
1977
–11.96–
–14.62–
–17.42–
–7.16–
1908
1919
1921
1924
1935
1931
1893
1892
1948
1951
1963
1978
–13.04–
775–159
775–160
775–1
775–2
775–3
775–4
775–5
1962
1889
1972
1970
1967
1966
1943
1946
1959
1955
1888
1952
1965
1964
1968
1976
1975
1890
1981
1980
1974
d
1891
–4.93–
–5.05–
–7.62–
–5.76–
–4.86–
–3.38–
–4.50–
–4.20–
–15.28–
–10.37–
–6.95–
MOLDAVA NAD BODVOU 3–1/12
MOLDAVA NAD BODVOU 3–1/14

Zhotoviteľ

EURO GEO, s.r.o.
Kmeťova 36
Košice
040 01
IČO: 36 214 515

Kraj Košický	Okres Košice - okolie	Obec Jasov
Katastrálne územie Jasov	Názov projektu pozemkových úprav JPÚ Jasov	Správny orgán OÚ Košice-okolie

Názov etapy

Rozdeľovací plán vo forme umiestňovacieho a vytyčovacieho plánu a zoznam vyrovnaní v peniazoch

Začiatok prác 04/2023

Názov grafickej časti

Umiestnenie nových pozemkov

Koniec prác 10/2023

Vyhotovil		Oprávnený projektant		Autorizačne overil	
Dňa: *2.10.2023*	Meno a priezvisko: *Mgr. Ing. M. Dulina*	Dňa: *10.10.2023*	Meno a priezvisko: *Ing.Vincent Dulina*	Dňa: *10.10.2023*	Meno a priezvisko: *Ing.Vincent Dulina*
Súradnicový systém	S-JTSK	Overené držiteľom oprávnenia na projektovanie pozemkových úprav podľa § 25a zákona č. 330/1991 Zb.		Autorizačne overené podľa § 7 zákona NR SR č. 215/1995 Z. z. o geodézii a kartografii	
Výškový systém	Bpv.				
Mierka	1:500				
Formát	voľný				
Číslo časti / počet častí	1/4	*pečiatka a podpis*		*pečiatka a podpis*	

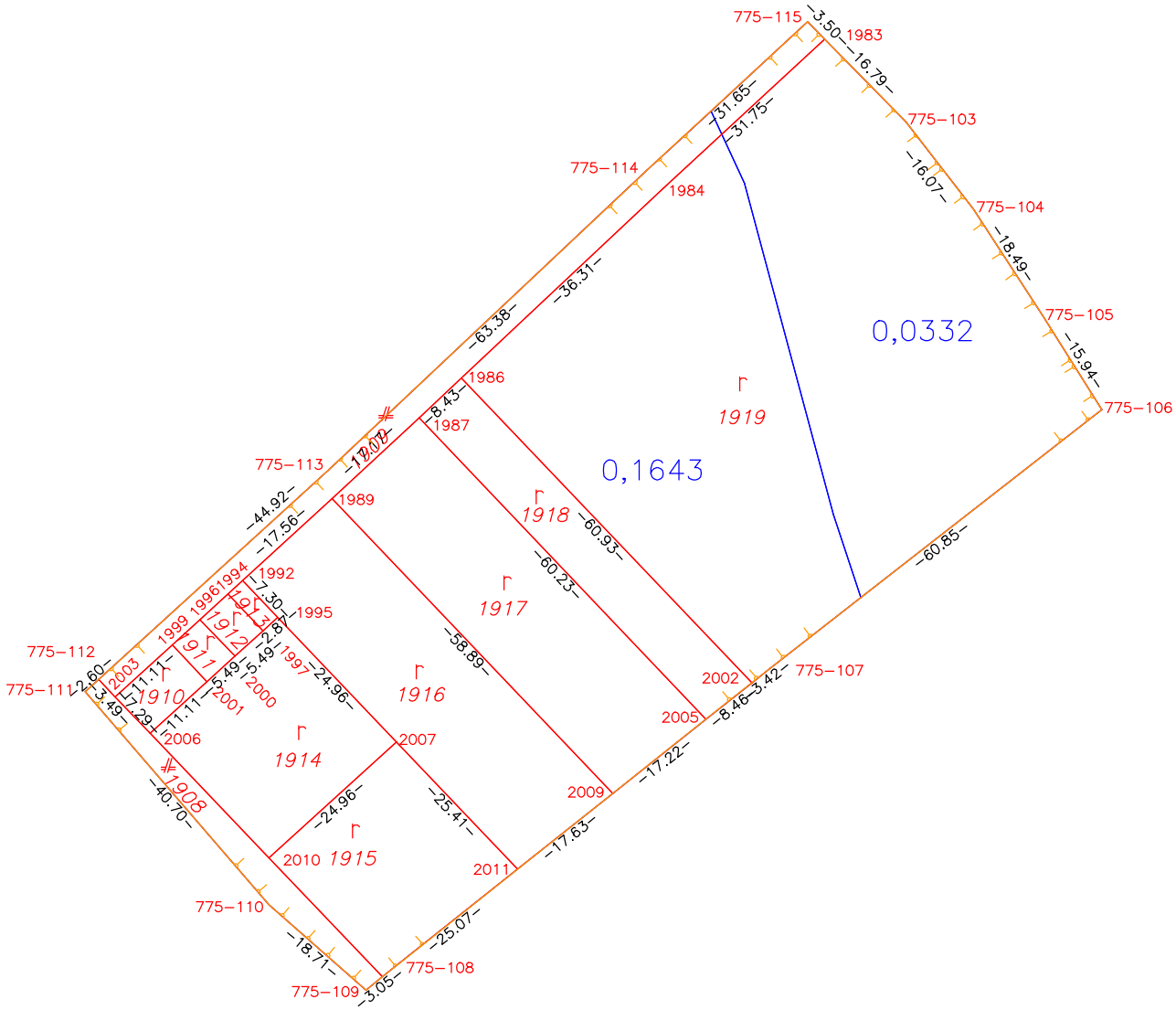

Zhotoviteľ EURO GEO, s.r.o. Kmeťova 36 Košice 040 01 IČO: 36 214 515	Kraj Košický	Okres Košice - okolie	Obec Jasov
	Katastrálne územie Jasov	Názov projektu pozemkových úprav JPÚ Jasov	Správny orgán OÚ Košice-okolie
	Názov etapy **Rozdeľovací plán vo forme umiestňovacieho a vytyčovacieho plánu a zoznam vyrovnaní v peniazoch**		Začiatok prác 04/2023
	Názov grafickej časti **Umiestnenie nových pozemkov**		Koniec prác 10/2023

Vyhotovil		**Oprávnený projektant**		**Autorizačne overil**	
Dňa: *2.10.2023*	Meno a priezvisko: *Mgr. Ing. M. Dulina*	Dňa: *10.10.2023*	Meno a priezvisko: *Ing.Vincent Dulina*	Dňa: *10.10.2023*	Meno a priezvisko: *Ing.Vincent Dulina*
Súradnicový systém	S-JTSK	Overené držiteľom oprávnenia na projektovanie pozemkových úprav podľa § 25a zákona č. 330/1991 Zb.		Autorizačne overené podľa § 7 zákona NR SR č. 215/1995 Z. z. o geodézii a kartografii	
Výškový systém	Bpv.				
Mierka Formát	1:1000 voľný				
Číslo časti / počet častí	2/4	*pečiatka a podpis*		*pečiatka a podpis*	

MOLDAVANAD BODVOU 3–1/43

MOLDAVANAD BODVOU 3–2/21

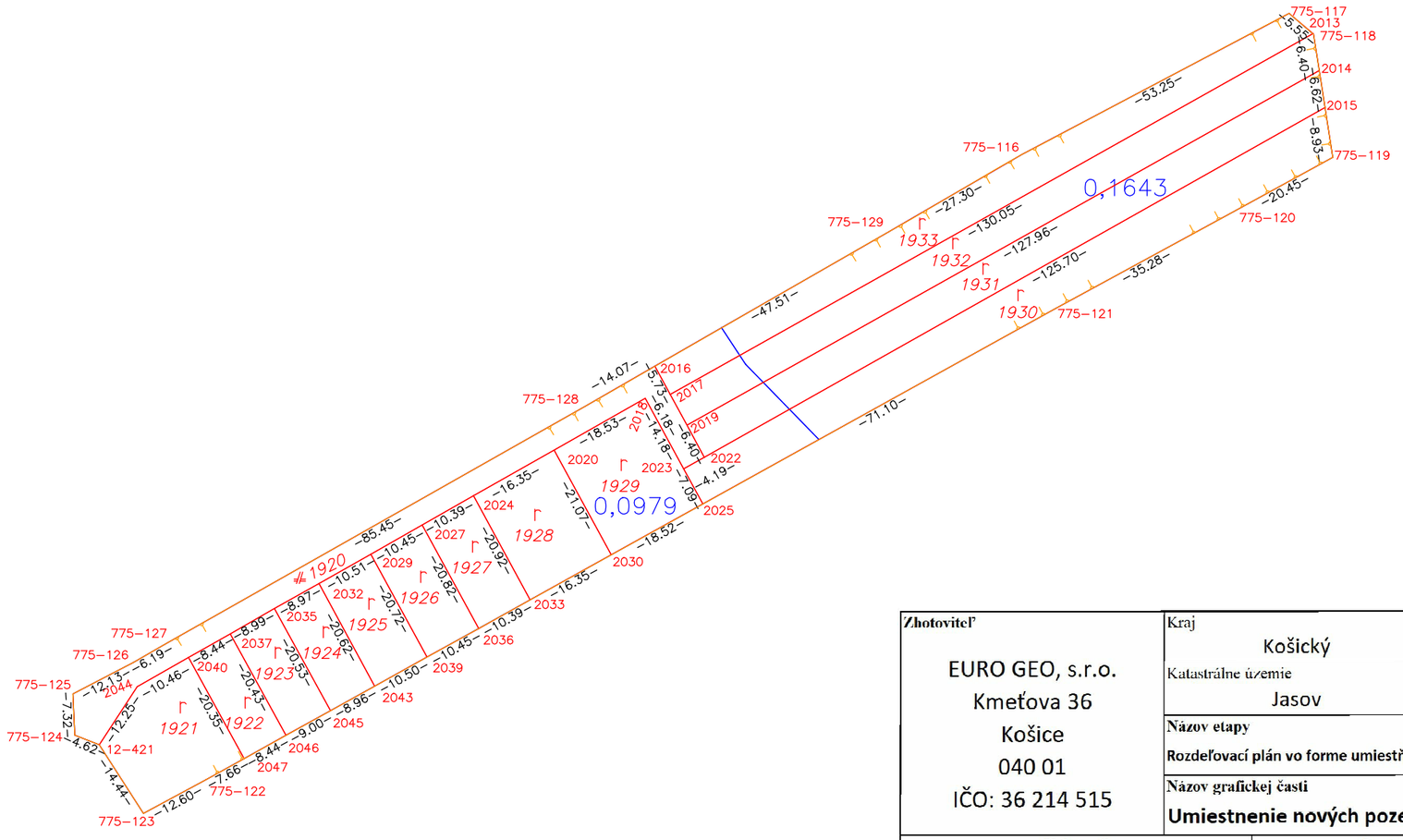

Zhotoviteľ	Kraj	Okres	Obec
EURO GEO, s.r.o. Kmeťova 36 Košice 040 01 IČO: 36 214 515	Košický	Košice - okolie	Jasov
	Katastrálne územie: Jasov	Názov projektu pozemkových úprav: JPÚ Jasov	Správny orgán: OÚ Košice-okolie
	Názov etapy **Rozdeľovací plán vo forme umiestňovacieho a vytyčovacieho plánu a zoznam vyrovnaní v peniazoch**		Začiatok prác: 04/2023
	Názov grafickej časti **Umiestnenie nových pozemkov**		Koniec prác: 10/2023

Vyhotovil		Oprávnený projektant		Autorizačne overil	
Dňa: *2.10.2023*	Meno a priezvisko: *Mgr. Ing. M. Dulina*	Dňa: *10.10.2023*	Meno a priezvisko: *Ing.Vincent Dulina*	Dňa: *10.10.2023*	Meno a priezvisko: *Ing.Vincent Dulina*
Súradnicový systém	S-JTSK	Overené držiteľom oprávnenia na projektovanie pozemkových úprav podľa § 25a zákona č. 330/1991 Zb.		Autorizačne overené podľa § 7 zákona NR SR č. 215/1995 Z. z. o geodézii a kartografii	
Výškový systém	Bpv.				
Mierka	1:1000				
Formát	voľný				
Číslo časti / počet častí	3/4	*pečiatka a podpis*		*pečiatka a podpis*	

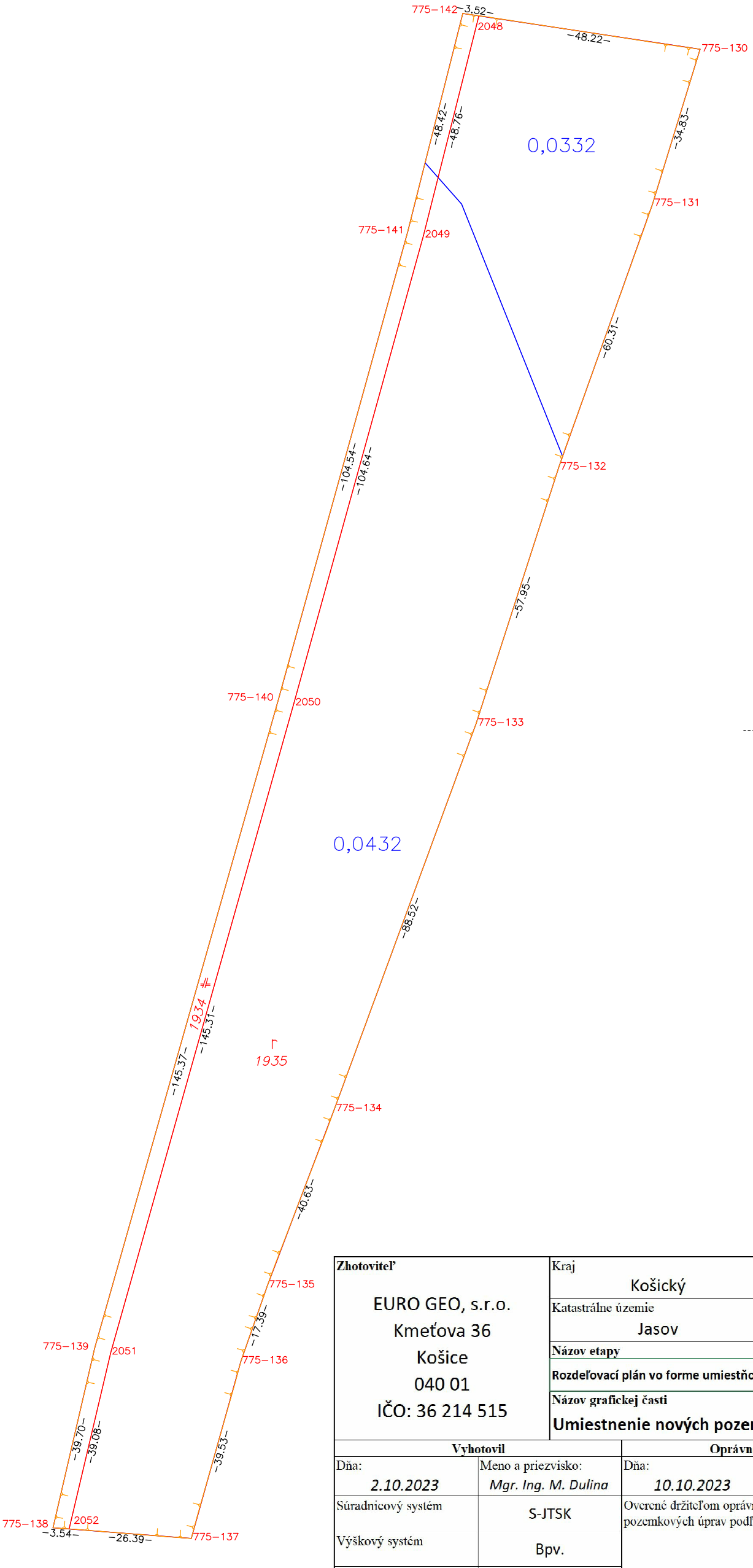

MOLDAVANAD BODVOU 2–2/12

MOLDAVANAD BODVOU 2–2/14

Zhotoviteľ EURO GEO, s.r.o. Kmeťova 36 Košice 040 01 IČO: 36 214 515	Kraj Košický	Okres Košice - okolie	Obec Jasov		
	Katastrálne územie Jasov	Názov projektu pozemkových úprav JPÚ Jasov	Správny orgán OÚ Košice-okolie		
	Názov etapy **Rozdeľovací plán vo forme umiestňovacieho a vytyčovacieho plánu a zoznam vyrovnaní v peniazoch**			Začiatok prác 04/2023	
	Názov grafickej časti **Umiestnenie nových pozemkov**			Koniec prác 10/2023	

Vyhotovil		**Oprávnený projektant**		**Autorizačne overil**	
Dňa: *2.10.2023*	Meno a priezvisko: *Mgr. Ing. M. Dulina*	Dňa: *10.10.2023*	Meno a priezvisko: *Ing.Vincent Dulina*	Dňa: *10.10.2023*	Meno a priezvisko: *Ing.Vincent Dulina*
Súradnicový systém S-JTSK Výškový systém Bpv.		Overené držiteľom oprávnenia na projektovanie pozemkových úprav podľa § 25a zákona č. 330/1991 Zb.		Autorizačne overené podľa § 7 zákona NR SR č. 215/1995 Z. z. o geodézii a kartografii	
Mierka 1:1000					
Formát voľný Číslo časti / počet častí 4/4		*pečiatka a podpis*		*pečiatka a podpis*	