

cesta II/550 smer Medzev

POZNÁMKA
Mapový podklad obce Jasov bol získaný vektorizáciou mapového podkladu predošlých územných plánov. Pôvodným zdrojom mapového podkladu bol polohopis intravilánu, získaný z TECHNICKOĽPÔDARSKÝCH MÁP (Moldava nad Bodvou) - Výškopis v mapovom podklade Jasov bol doplnený zo základných máp SR 1:10 000

cesta III/54805
smer Poproč

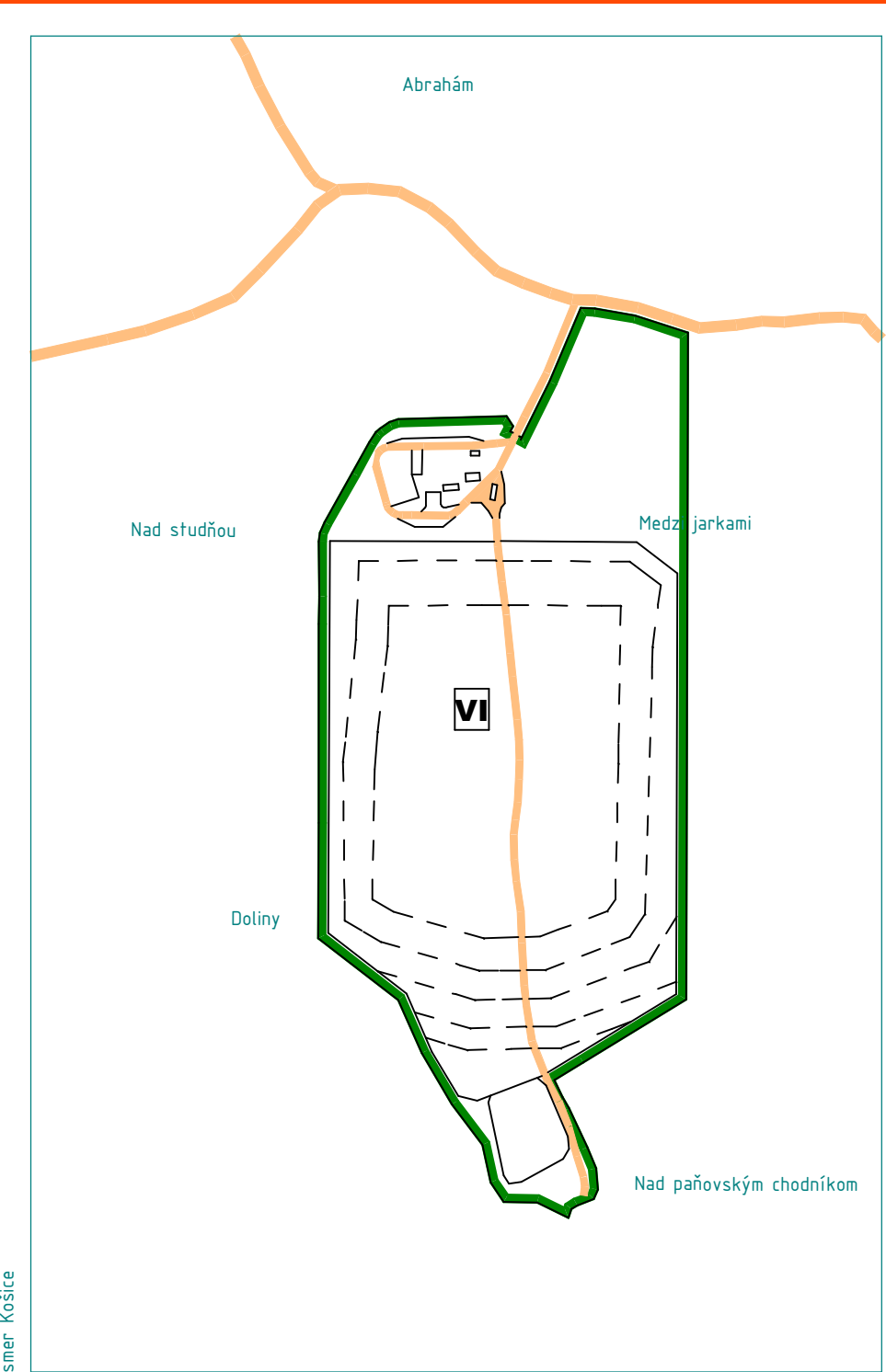
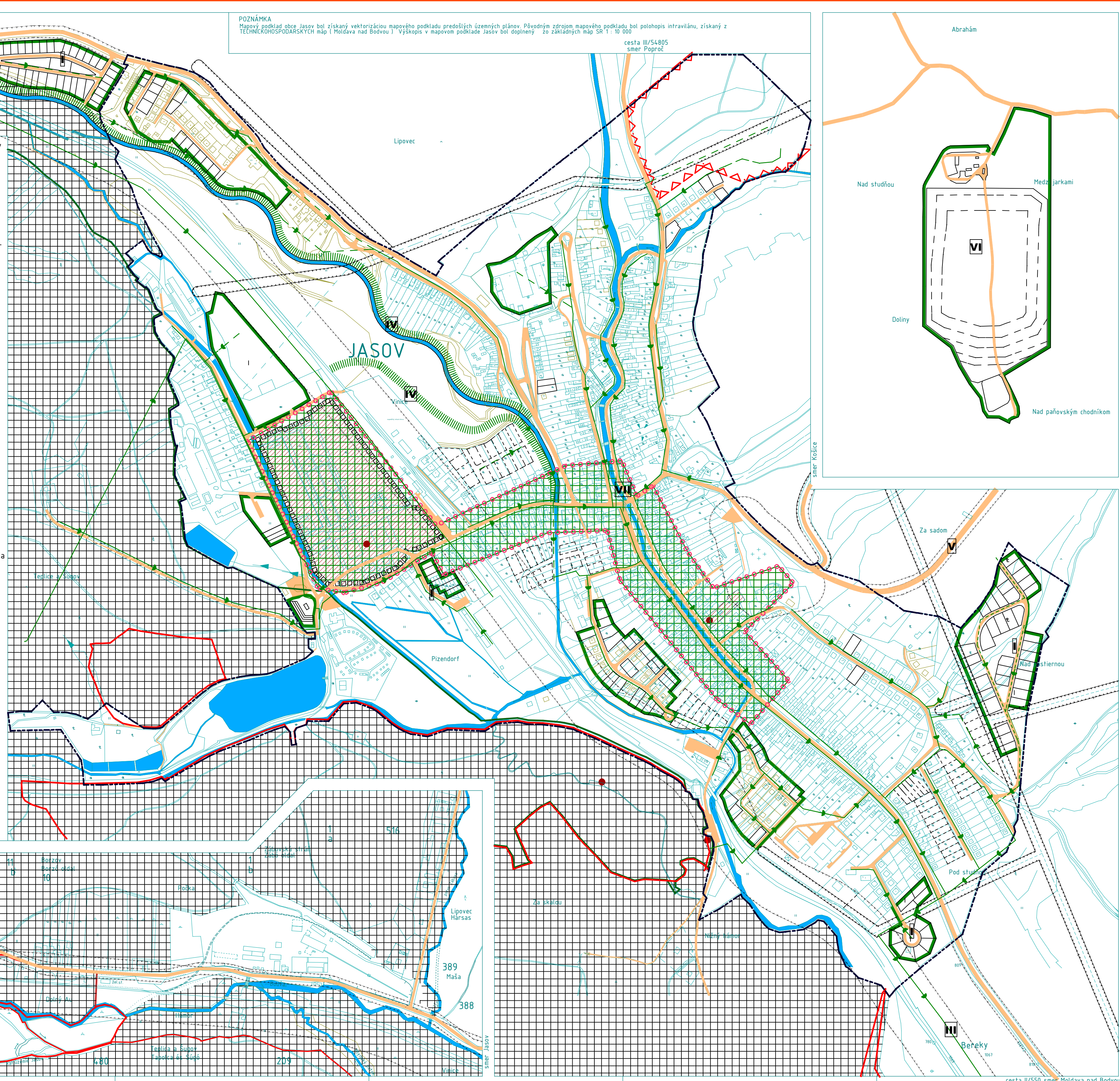
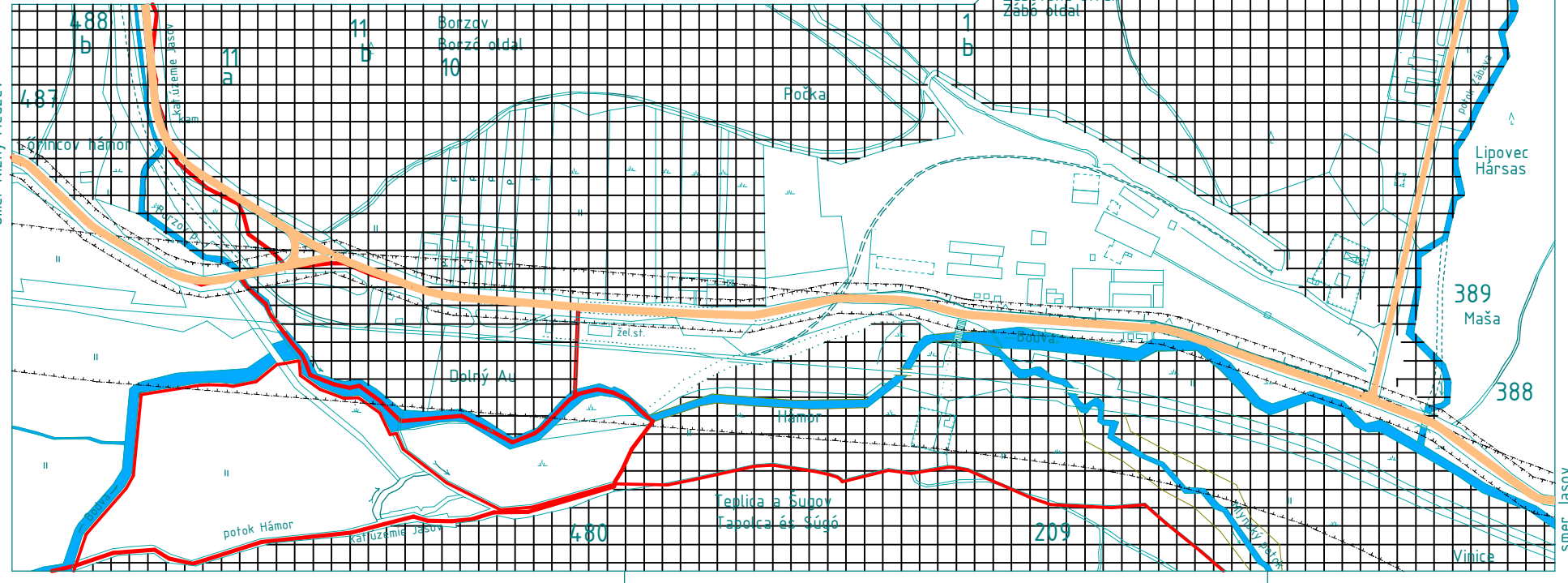
LEGENDA OZNAČENIA OBJEKTŮV

- 1 Obecný úrad
- 2 Obchody-centrum
- 3 Kultúrny dom
- 4 ATU
- 5 Obchody-služby
- 6 Obchody-služby
- 7 Lesný závod
- 8 Železničná zast. Jasov
- 9 Expedičný sklad dreva
- 10 Zdravotné stredisko- lekárň
- 11 Premeštratský kláštor-NKP- sídlo rehoľníkov, ústav soc. služieb, knižnica, ubytovanie, múzeum
- 12 Hotel
- 13 Autocamping
- 14 Zariadenia služieb pre CR
- 15 Infocentrum NAPASK
- 16 Hotel
- 17 Cintorín premoštrátov
- 18 Bubišov park
- 19 Hrad
- 20 Jaskyňa- vstup
- 21 Hotel- restaurant
- 22 Zariadenie služieb pre CR
- 23 Základná škola
- 24 Polícia
- 25 Výrobné služby
- 26 Kostol sv. Michala (got.)
- 27 Cintorín
- 28 Dom smútku
- 29 Fara rím.-kat.
- 30 MS
- 31 Klub dôchodcov
- 32 Výrobný areál
- 33 Zariadenie CO
- 34 Rómske komunitné centrum+materská škola
- 35 Obchody, služby
- 36 Židovský cintorín
- 38 Nové námestie s prekrytím vodného toku
- 39 Amfiteáter
- 50 Sklad CO
- 51 Hájenska SL
- 52 Výrobný závod
- 53 Obchody- služby
- 54 Železničná zast. Počkaj
- 55 Jasov - Integrovaný areál spracovania a zneškodňovania odpadu

LOKALITY BYTOVEJ VÝSTAVBY


- 1 PRI SKLADE CO
- 2 HLINISKO
- 3 BÝV. KINO
- 4 PRI BODVE 1
- 5 PRI BODVE 2
- 6 JV OBCE
- 7 NAD PASTIERŇOU
- 8 RÓMSKA OSADA

smer Baňa Lucia /Výšný Medzev/



JASOV

územný plán obce



STAV	NÁVRH	REZERVA	
			CESTNÉ KOMUNIKÁCIE A ULIČNÁ SIET
			PLOCHY REGULÁCIE
			OBECNÁ KANALIZÁCIA A ZBERAČ
			PLOCHA NA SPRACOVANIE ÚPNZ
			OZNAČENIE JEDNOTLIVÝCH VEREJNOPROSPESNÝCH STAVIEB
			ÚPRAVY BREHOV
			OCHRANNÉ PÁŠNA VŠETKÝCH DRUHŮV
			HRRANICA ZASTAVENÉHO ÚZEMIA K 11.1990
			HRRANICA KATASTRÁLNYCH ÚZEMÍ
			ZÓNA ZACHOVANIA TRADIČNEJ STAVEBNEJ KULTÚRY
			NÁRODNÉ KULTÚRNE PAMIATKY
			HRRANICE NKP JASOVSKÝ KLÁŠTOR
			HRRANICE NP SLOVENSKÝ KRAS
			HRRANICE LOKALIT EURÓPSKEHO VÝZNAMU
			PLOCHY CHVU SL. KRAS A CHVU VOĽDOVSKÉ VRCHY
			HRRANICE DOBYVACIEHO PRIESTORU SUROVIN

ZOZNAM VEREJNOPROSPESNÝCH STAVIEB

- I. Uličné koridory nových lokalít na bývanie a OV vrátane príslušnej technickej infraštruktúry
- II. Kabelizácia NN a VN vedení
- III. Kanalizačné potrubie - prepojenie Jasov - Moldava nad Bodvou a celooobecná kanalizácia
- IV. ochranné opatrenia proti povodňam podľa grafiky
- V. úpravy na ceste II/548
- VI. integrovaný areál zneškodňovania a spracovania odpadov
- VII. úprava námestia pri obecnom úrade

odtiaľok peňatky _____ spracovateľ _____

Schvaľovací orgán: Obecné zastupiteľstvo Jasov
 číslo uznesenia: _____
 dátum schválenia: _____
 oprávnená osoba: Gabriel Nagy, starosta obce
 podpis oprávnenej osoby: _____

JASOV
ÚZEMNÝ PLÁN OBCE

OBSTARÁVATEĽ: _____ OBEC JASOV
 HLAVNÝ RIEŠITEĽ: _____ ING. ARCH. JÁN SEKÁČ, LETNÁ 48 KOŠICE
 ZODPOVEDNÝ RIEŠITEĽ: _____ ING. ARCH. Z. SEKÁČOVÁ
 PROJEKTANTI / PROFESIA: _____
 OBSAH: **ZÁVÄZNÁ ČASŤ A VEREJNOPROSPESNÉ STAVBY**

Č. VÝKRESU
1:500 00
KASOV 1
KASOV 2
UP-0

8